



ที่ ศก ๐๐๓๒.๐๑๔/๗ ๕๐๓๖

สำนักงานสาธารณสุขจังหวัดศรีสะเกษ  
ถนนศรีสะเกษ-กันทรลักษณ์ ศก ๓๓๐๐๐

๑๐ ตุลาคม ๒๕๖๑

เรื่อง สำรวจทรัพยากรป่าสมุนไพโร จังหวัดศรีสะเกษ

เรียน ผู้อำนวยการโรงพยาบาลศรีสะเกษ, ผู้อำนวยการโรงพยาบาลชุมชน ทุกแห่ง  
และสาธารณสุขอำเภอ ทุกอำเภอ

สิ่งที่ส่งมาด้วย แบบบันทึกการสำรวจทรัพยากรป่าสมุนไพโร จังหวัดศรีสะเกษ จำนวน ๑ ฉบับ

ด้วย สำนักงานสาธารณสุขจังหวัดศรีสะเกษ ได้มีมติในที่ประชุมบูรณาการจัดทำทะเบียนพื้นที่  
บริเวณถิ่นกำเนิดของสมุนไพโรภาคีเครือข่ายการแพทย์แผนไทย จังหวัดศรีสะเกษ ในวันที่ ๑๒ กันยายน ๒๕๖๑  
เวลา ๐๘.๓๐ - ๑๖.๓๐ น. ณ ห้องประชุมอาคารเอนกประสงค์ สำนักงานสาธารณสุขจังหวัดศรีสะเกษ ให้มี  
การจัดทำทะเบียนสมุนไพโรที่มีค่าต่อการศึกษาหรือวิจัยหรือมีความสำคัญทางเศรษฐกิจหรืออาจจะสูญพันธุ์ของ  
จังหวัด

ในการนี้ สำนักงานสาธารณสุขจังหวัดศรีสะเกษ จึงขอให้ท่านสำรวจทรัพยากรป่าสมุนไพโรและ  
สมุนไพโรที่มีค่าต่อการศึกษาหรือวิจัยหรือมีความสำคัญทางเศรษฐกิจหรืออาจจะสูญพันธุ์ของจังหวัด  
(รายละเอียดตามสิ่งที่ส่งมาด้วย) และส่งแบบบันทึกการสำรวจทรัพยากรป่าสมุนไพโร จังหวัดศรีสะเกษ กลับมา  
ที่กลุ่มงานการแพทย์แผนไทยและการแพทย์ทางเลือก สำนักงานสาธารณสุขจังหวัดศรีสะเกษ ภายในวันที่ ๓๑  
ตุลาคม ๒๕๖๑

จึงเรียนมาเพื่อโปรดทราบ และพิจารณาแจ้งผู้เกี่ยวข้องดำเนินการต่อไป

ขอแสดงความนับถือ

(นายธีระพงษ์ แก้วอมร)

นายแพทย์เชี่ยวชาญ(ด้านเวชกรรมป้องกัน)รักษาราชการแทน

นายแพทย์สาธารณสุขจังหวัดจังหวัดศรีสะเกษ

กลุ่มงานการแพทย์แผนไทยและการแพทย์ทางเลือก

โทร. ๐-๔๕๖๑-๖๐๔๐-๖ ต่อ ๓๐๓

โทรสาร ๐-๔๕๖๑-๖๐๔๒

ไปรษณีย์อิเล็กทรอนิกส์ ssko2007@hotmail.com

## แบบบันทึกการสำรวจทรัพยากรป่าชุมชน จังหวัดศรีสะเกษ

คำชี้แจง : แบบบันทึกข้อมูลนี้จัดทำขึ้นเพื่อการสำรวจข้อมูลพื้นฐานของป่าที่เป็นแหล่งกำเนิดสมุนไพร เพื่อนำมาศึกษาวิเคราะห์ ประกอบการจัดทำแผนที่ป่าสมุนไพรและ  
 ถิ่นกำเนิด เพื่อการฟื้นฟูป่า การจัดการพื้นที่ป่าอย่างยั่งยืน การเพิ่มจำนวนสมุนไพร และเพื่อจัดทำทะเบียนสมุนไพรที่มีค่าต่อการศึกษาหรือวิจัยหรือมีความสำคัญทาง  
 เศรษฐกิจหรืออาจจะมีคุณค่าของจังหวัด เพื่อเป็นการอนุรักษ์สมุนไพรและพื้นที่บริเวณถิ่นกำเนิดของสมุนไพรต่อไป

### ข้อมูลพื้นฐานของชุมชน


๑. ชื่อป่า.....ประเภทของป่า.....
๒. ที่ตั้ง หมู่บ้าน.....ตำบล.....อำเภอ.....
๓. พิกัด อดศาพศนิยม(DD).....  
 ทิศตะวันออก จด.....ทิศตะวันออก จด.....
๔. ขอบเขตป่า ทิศเหนือ จด.....ทิศตะวันออก จด.....  
 ทิศใต้ จด.....ทิศตะวันตก จด.....

### ๕. ชนิดสมุนไพรสำคัญทางการศึกษาหรือวิจัยหรือมีความสำคัญทางเศรษฐกิจหรืออาจจะมีคุณค่า

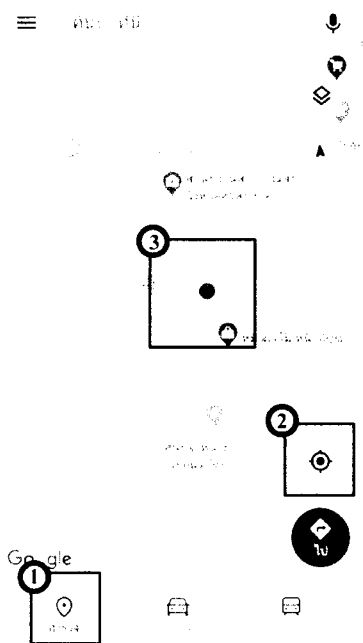
ลำดับที่	ชื่อสมุนไพร	ชนิดไม้ (เช่น ไม้ยืนต้น, ไม้เถา, พืชล้มลุก เป็นต้น)	ปริมาณพื้นที่พบ (ไร่)	การนำไปใช้ประโยชน์ทางการแพทย์ สมุนไพรหรือการแพทย์พื้นบ้านไทย
๑				
๒				
๓				
๔				
๕				
๖				
๗				
๘				
๙				
๑๐				

## วิธีการหาพิกัด องศาศตนิยม(DD) จาก Application Google Map เมื่อไปถึงบริเวณป่า

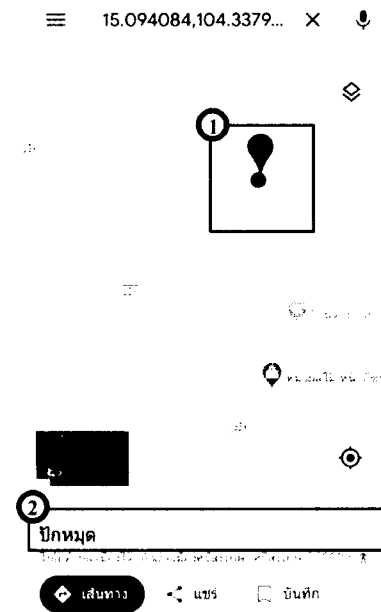
1. เปิด GPS บนโทรศัพท์มือถือ



2. กดปุ่มสำรวจตาม 1 และกดปุ่มตาม 2 เพื่อให้สัญลักษณ์ตาม 3 ปรากฏ



3. กดหน้าจอก้างไว้บริเวณวงกลมสีน้ำเงินเพื่อปักหมุดสีแดงตาม 1 และใช้นิ้วจิ้มตรงแถบปักหมุดตาม 2 เพื่อดูองศาศตนิยม(DD)



4. เมื่อแถบปักหมุดเลื่อนขึ้นมาจะเห็นองศาศตนิยม(DD) และบันทึกลงในแบบสำรวจ

